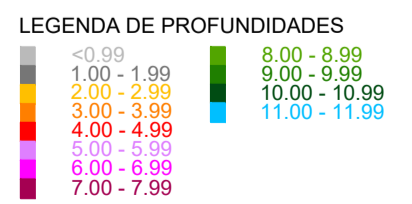


- DIMENSÕES E ELEVAÇÕES EM METRO OU CONFORME INDICADO;
- PROJEÇÃO PLANA. COORDENADAS UTM: DATUM HORIZ.: SIRGAS2000;
- MERIDIANO CENTRAL: 39°W; ZONA 24;
- COTAS REDUZIDAS AO NR DHN CODESA: POLICIA FEDERAL CODESA - 40254 LAT. 20°19'20.6280"S E LONG. 40°20'31.6831"W;
- ESTAÇÃO GPS UTILIZADA NOS LEVANTAMENTOS EM CAMPO: VITÓRIA - CEFÉ - IBGE 93960; LAT. 20°19'38.86004"S. LONG. 40°19'10.03762"W E ALT. ELP. 14.314 m;
- SORT DE RAIO 5M E ISOLINHAS A CADA 1M.
- BATIMETRIA MULTIFEIXE REALIZADA NO DIA 28/12/2019, SOB AUTORIZAÇÃO DE LEVANTAMENTO HIDROGRÁFICO Nº: 538-19



1. EDITAL DE TOMADA DE PREÇOS Nº 001/2019 - SECRETARIA DE ESTADO DE MOBILIDADE E INFRAESTRUTURA - ESTADO DO ESPÍRITO SANTO

DANIEL PEREIRA CHAGAS - CREA 122853-3-SC

REV.	T.E.	DESCRIÇÃO	DATA	EXEC.	VERIF.	APROV.
4	B	ALTERAÇÕES NAS NOTAS	23/04/2021	CB	DC	AM
3	B	REVISÃO GERAL	06/11/2020	CLR	DC	AM
2	B	ALTERAÇÃO NAS NOTAS	28/09/2020	BES	DC	AM
1	B	REVISÃO GERAL	17/07/2020	RW	DC	AM
0	A	EMIÇÃO INICIAL	19/06/2020	RW	DC	AM

TIPO DE EMISSÃO	(B) PARA COMENTÁRIOS (A) PRELIMINAR	(D) PARA COTAÇÃO (C) PARA CONHECIMENTO	(F) CONFORME COMPRADO (E) PARA CONSTRUÇÃO	(H) CANCELADO (G) CONFORME CONSTRUIDO	(I) APROVADO
-----------------	-------------------------------------	--	---	---------------------------------------	--------------

**CONTROLE DE REVISÕES**

GOVERNO DO ESTADO DO ESPÍRITO SANTO

**Atlântico Sul CONSULTORIA**

**NOVOS TRAPICHES NA BAÍA DE VITÓRIA**  
**PROJETO EXECUTIVO**  
**BAÍA DE VITÓRIA - CARIACICA/ES**  
**SITUAÇÃO - PORTO DE SANTANA CARIACICA**

NÚMERO ATLSUL: ATL 0067-320-C-DE-00201    NÚMERO CLIENTE: --    ESCALA: 1:250    REVISÃO: 4

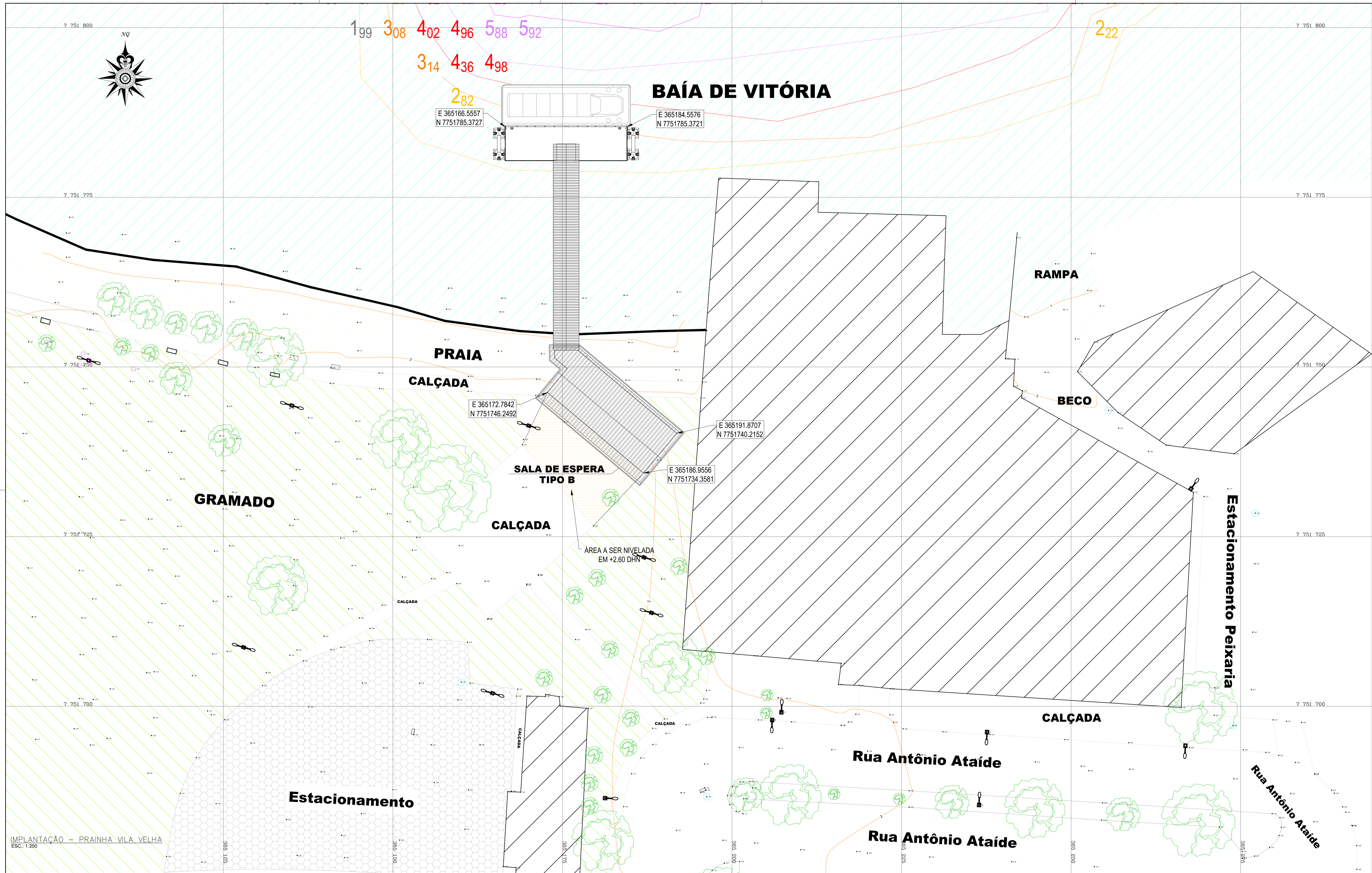
\* AS INFORMAÇÕES DESTES DOCUMENTOS SÃO DE PROPRIEDADE DA ATLÂNTICO SUL CONSULTORIA, SENDO PROIBIDA A UTILIZAÇÃO FORA DA SUA FINALIDADE.

NOTAS

LEGENDAS

DOCUMENTOS DE REFERÊNCIA






1. DIMENSÕES E ELEVAÇÕES EM METRO OU CONFORME INDICADO;  
 2. PROJEÇÃO PLANA. COORDENADAS UTM: DATUM HORIZ.: SIRGAS2000;  
 3. MERIDIANO CENTRAL: 39°W; ZONA 24;  
 4. COTAS REDUZIDAS AO NR DHN CODESA:  
 POLÍCIA FEDERAL CODESA - 40254  
 LAT. 20°19'20.6280"S E LONG. 40°20'31.6831"W;  
 5. ESTAÇÃO GPS UTILIZADA NOS LEVANTAMENTOS EM CAMPO:  
 VITÓRIA - CEFÉ - IBGE 93960;  
 LAT. 20°15'38.86004"S. LONG. 40°19'10.03762"W E ALT. ELIP. 14.314 m;  
 6. SORT DE RAIO 5 METROS E ISOLINHAS A CADA 1 METRO;  
 7. BATIMETRIA MULTIFEIXE REALIZADA NO DIA 04/01/2020, SOB AUTORIZAÇÃO DE LEVANTAMENTO HIROGRÁFICO Nº 538-19.

INSTRUÇÕES DE COTAGEM

CON.	ESPESURA
VERDE	0,1
AMARELO	0,1
VERMELHO	0,2
CINZA	0,3
PRETO	0,4
MAGENTA	0,5

\* AS INFORMAÇÕES DESTA DOCUMENTO SÃO DE PROPRIEDADE DA ATLÂNTICO SUL CONSULTORIA, SENDO PROIBIDA A UTILIZAÇÃO FORA DA SUA FINALIDADE.



1. EDITAL DE TOMADA DE PREÇOS Nº 001/2019 - SECRETARIA DE ESTADO DE MOBILIDADE E INFRAESTRUTURA - ESTADO DO ESPÍRITO SANTO

DANIEL PEREIRA CHAGAS - CREA 122853-3-SC

REV.	T.E.	DESCRIÇÃO	DATA	EXEC.	VERIF.	APROV.
4	B	ALTERAÇÕES NAS NOTAS	23/04/2021	CB	DC	AM
3	B	REVISÃO GERAL	06/11/2020	CLR	DC	AM
2	B	ALTERAÇÕES NAS NOTAS	28/09/2020	BES	DC	AM
1	B	REVISÃO GERAL	17/07/2020	RW	DC	AM
0	A	EMIÇÃO INICIAL	19/06/2020	RW	DC	AM

TIPO DE EMISSÃO

(B) PARA COMENTÁRIOS	(D) PARA COTAÇÃO	(F) CONFORME COMPRADO	(H) CANCELADO
(A) PRELIMINAR	(C) PARA CONHECIMENTO	(E) PARA CONSTRUÇÃO	(G) CONFORME CONSTRUIDO
			(I) APROVADO

GOVERNO DO ESTADO DO ESPÍRITO SANTO

Atlântico Sul CONSULTORIA

NOVOS TRAPICHES NA BAÍA DE VITÓRIA  
 PROJETO EXECUTIVO  
 BAÍA DE VITÓRIA - VILA VELHA/ES- PRAINHA VILA VELHA  
 SITUAÇÃO - PRAINHA DE VILA VELHA

NÚMERO ATLSUL: ATL 0067-320-C-DE-00401

NÚMERO CLIENTE: --

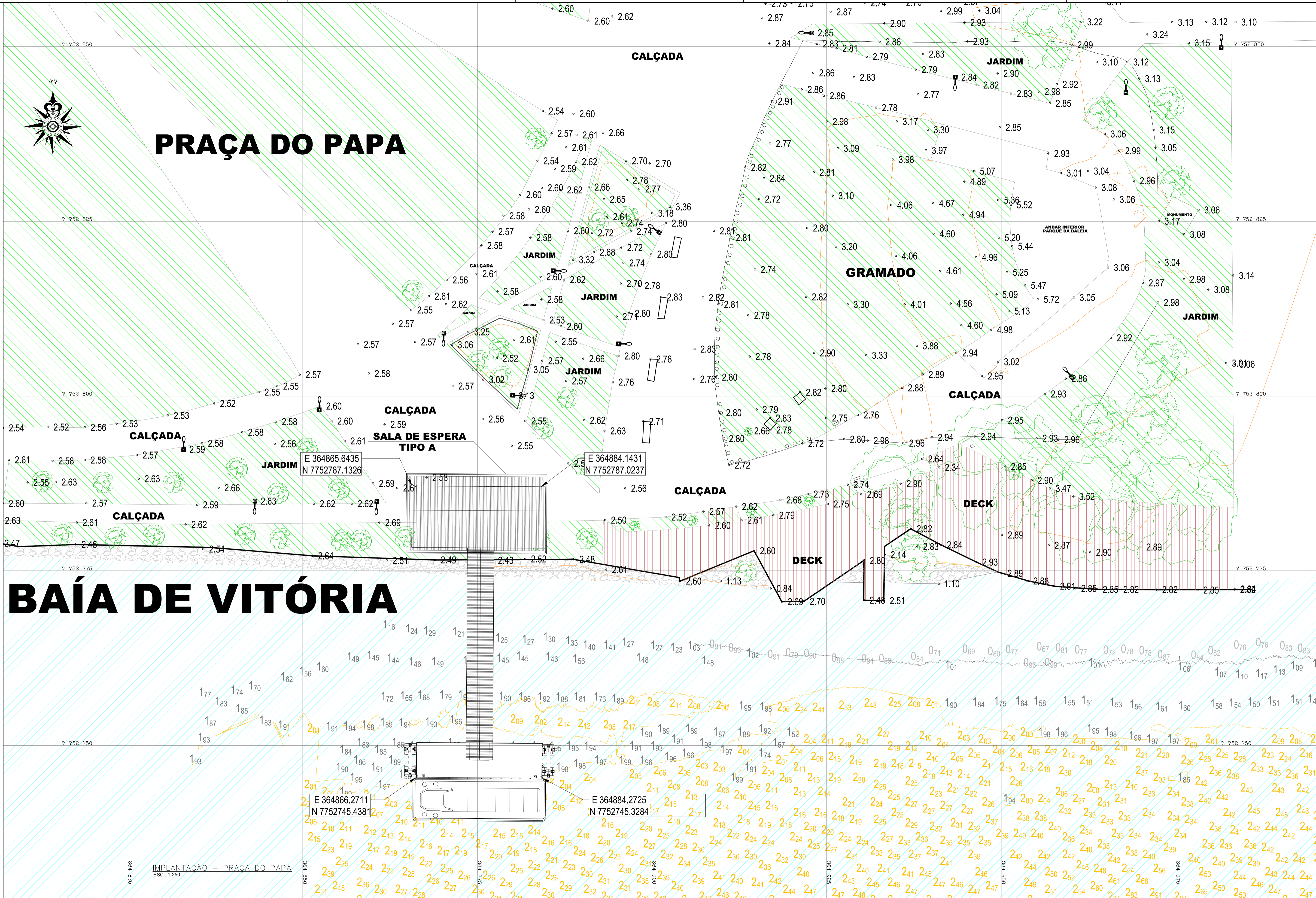
ESCALA: 1:250

REVISÃO: 4



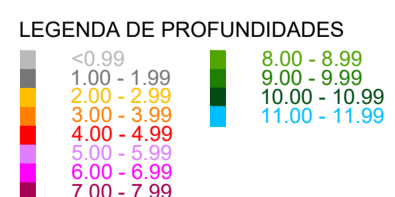


# PRAÇA DO PAPA



# BAÍA DE VITÓRIA

IMPLANTAÇÃO - PRAÇA DO PAPA  
ESC.: 1:250



1. EDITAL DE TOMADA DE PREÇOS Nº 001/2019 - SECRETARIA DE ESTADO DE MOBILIDADE E INFRAESTRUTURA - ESTADO DO ESPÍRITO SANTO

DANIEL PEREIRA CHAGAS - CREA 122853-3-SC

REV. T.E.	DESCRIÇÃO	DATA	EXEC.	VERIF.	APROV.
5	B ALTERAÇÕES NAS NOTAS	23/04/2021	CB	DC	AM
4	B DESLOCAMENTO DA SALA DE ESPERA	21/03/2021	BES	DC	AM
3	B REVISÃO GERAL	06/11/2020	CLR	DC	AM
2	B ALTERAÇÕES NAS NOTAS	28/09/2020	BES	DC	AM
1	B REVISÃO GERAL	17/07/2020	RW	DC	AM
0	A EMISSÃO INICIAL	19/06/2020	RW	DC	AM

GOVERNO DO ESTADO DO ESPÍRITO SANTO

**Atlântico Sul CONSULTORIA**

**NOVOS TRAPICHES NA BAÍA DE VITÓRIA**  
**PROJETO EXECUTIVO**  
**BAÍA DE VITÓRIA - VITÓRIAS - PRAÇA DO PAPA**  
**SITUAÇÃO - PRAÇA DO PAPA**

NÚMERO ATLSUL: ATL 0067-320-C-DE-00101  
 NÚMERO CLIENTE: --  
 ESCALA: 1:250  
 REVISÃO: 5

INSTRUCOES DE COTAGEM	CON	ESPESURA
CORLA	0.1	1.00
MATE	0.1	1.00
VILLANO	0.1	1.00
VERDE	0.2	1.00
OVAN	0.3	1.00
BLAU	0.4	1.00
RED	0.5	1.00
MAGENTA	0.6	1.00

\* AS INFORMAÇÕES DESTA DOCUMENTAÇÃO SÃO DE PROPRIEDADE DA ATLÂNTICO SUL CONSULTORIA, SENDO PROIBIDA A UTILIZAÇÃO FORA DA SUA FINALIDADE.

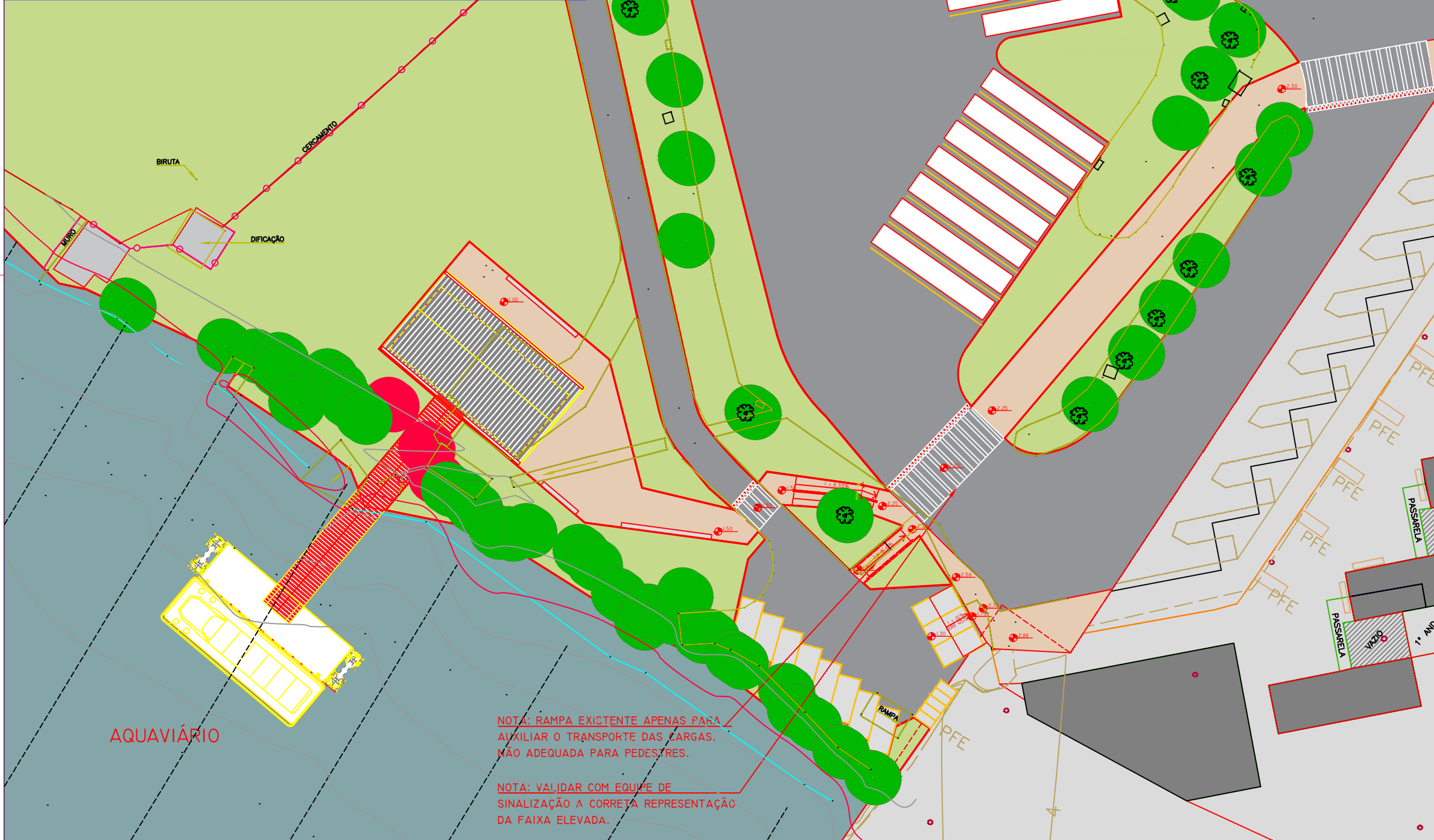
NOTAS

LEGENDAS

DOCUMENTOS DE REFERÊNCIA

CONTROLE DE REVISÕES





NOTA: RAMPA EXISTENTE APENAS PARA AUXILIAR O TRANSPORTE DAS CARGAS. NÃO ADEQUADA PARA PEDESTRES.

NOTA: VALIDAR COM EQUIPE DE SINALIZAÇÃO A CORRETA REPRESENTAÇÃO DA FAIXA ELEVADA.

NOTA: DESENHO ELABORADO A PARTIR DE LEVANTAMENTO TOPOGRAFICO DE 05-01-2022



GOVERNO DO ESTADO DO ESPÍRITO SANTO  
Secretaria de Mobilidade e Infraestrutura

CONSÓRCIO PROJETISTA						Nº DESENHO SEMOBI		REV.:
ART:						TÍTULO:		ESCALA: 1:400
Nº INTERNO:	REV.	REV.	DATA	ELABORADOR	VERIFICADOR/APROVADOR	RESPONSÁVEL TÉCNICO	NATUREZA DA REVISÃO	DOC. REFERÊNCIA
						1:400		0 5 10 15 20 25m
								FOLHA: 01/01

## ASSINATURA

Documento original assinado eletronicamente, conforme MP 2200-2/2001, art. 10, § 2º, por:

**MIRIAN TRANCOSO VICENTINI**  
COORDENADOR DE PROJETOS CP-FG  
GEPMA - SEMOBI - GOVES  
assinado em 14/02/2022 18:21:27 -03:00



### INFORMAÇÕES DO DOCUMENTO

Documento capturado em 14/02/2022 18:21:27 (HORÁRIO DE BRASÍLIA - UTC-3)  
por MIRIAN TRANCOSO VICENTINI (COORDENADOR DE PROJETOS CP-FG - GEPMA - SEMOBI - GOVES)  
Valor Legal: ORIGINAL | Natureza: DOCUMENTO NATO-DIGITAL

A disponibilidade do documento pode ser conferida pelo link: <https://e-docs.es.gov.br/d/2022-26J23L>